



## *Autorità di Bacino Distrettuale dell'Appennino Meridionale*

**Decreto del Segretario Generale n. 780 del 2 Nov. 2022**

**Oggetto:** *Approvazione modifica definitiva alla perimetrazione e/o classificazione delle aree a pericolosità e rischio del Piano Stralcio per l'Assetto Idrogeologico (P.A.I.) – rischio frana dell'ex Autorità di Bacino della Calabria, Unit of Management ITR1811016 “Regionale Calabria e interregionale Lao”, relativamente al comune di Catanzaro - località Pontepiccolo.*

**Visto** il decreto legislativo 3 aprile 2006, n. 152 e ss.mm.ii., recante “*Norme in materia ambientale*” ed in particolare la Parte terza – sezione I, recante “*Norme in materia di difesa del suolo e lotta alla desertificazione*”;

**Vista** la direttiva 2007/60/CE del Parlamento europeo e del Consiglio del 23 ottobre 2007, relativa alla valutazione e alla gestione dei rischi di alluvioni, nonché il decreto legislativo 23 febbraio 2010, n. 49, recante “*Attuazione della direttiva 2007/60/CE relativa alla valutazione e alla gestione dei rischi di alluvioni*”;

**Vista** la Legge 28 dicembre 2015, n. 221 recante “*Disposizioni in materia ambientale per promuovere misure di green economy e per il contenimento dell'uso eccessivo di risorse naturali*” che all'art. 51 detta “*Norme in materia di Autorità di bacino*” sostituendo integralmente gli articoli 63 e 64 del D.lgs n. 152/2006;

**Visto** in particolare l'art. 63 D.lgs 152/2006 s.m.i., come sostituito dall'art. 51 comma 2 della Legge 28 dicembre 2015, n. 221 che al comma 1 istituisce in ciascun Distretto idrografico in cui è ripartito il territorio nazionale ai sensi dell'art. 64 del medesimo Decreto, l'Autorità di Bacino Distrettuale di seguito denominata “*Autorità di Bacino*”, ente pubblico non economico che opera in conformità agli obbiettivi della parte terza del D.Lgs. 152/06 e s.m.i. e uniforma la propria attività a criteri di efficienza, efficacia, economicità e pubblicità;

**Visto** l'art. 64 del D.Lgs. 152/06 e s.m.i. ed in particolare il comma 1, lettera e), ai sensi del quale il nuovo Distretto idrografico dell'Appennino Meridionale comprende i bacini nazionali, interregionali e regionali: Liri-Garigliano, Volturno, Sele, Sinni e Noce, Bradano, Saccione, Fortore e Biferno, Ofanto, Lao, Trigno, bacini della Campania, bacini della Puglia, bacini della Basilicata, bacini della Calabria, bacini del Molise;

**Visto** il Decreto del Ministro dell'Ambiente e della Tutela del Territorio e del Mare n. 294 del 25 ottobre 2016, recante “*Disciplina dell'attribuzione e del trasferimento alle Autorità di bacino distrettuali del personale e delle risorse strumentali, ivi comprese le sedi, e finanziarie delle Autorità di bacino, di cui alla legge 18 maggio 1989, n. 183*”, pubblicato sulla G.U. n. 27 del 02/02/2017 - che ha disposto la soppressione delle Autorità di bacino ex legge 183/89 a decorrere dal 17 febbraio 2017;

**Visto** il decreto del Presidente del Consiglio dei Ministri 4 Aprile 2018 recante “*Individuazione e trasferimento delle unità di personale, delle risorse strumentali e finanziarie delle Autorità di bacino, di cui alla legge n. 183/1989, all'Autorità di bacino distrettuale dell'Appennino Meridionale e determinazione della dotazione organica dell'Autorità di bacino distrettuale dell'Appennino Meridionale, ai sensi dell'art. 63, comma 4, del decreto legislativo 3 aprile 2006, n. 152 e del decreto n. 294 del 25 ottobre 2016*” pubblicato sulla Gazzetta Ufficiale n. 135 del 13 giugno 2018;

**Visto** l'art. 170 del decreto legislativo 3 aprile 2006, n. 152 e s.m.i. che al comma 11 prevede che “*Fino all'emanazione di corrispondenti atti adottati in attuazione della parte III del presente decreto, restano validi ed efficaci i provvedimenti e gli atti emanati in attuazione delle disposizioni di legge abrogate dall'art. 175*”, nonché l'art. 175 del medesimo decreto;

**Visto** il D.M. n. 161 del 29/05/2019 e s.m.i. che ha nominato i componenti della Conferenza Operativa dell'Autorità di bacino Distrettuale dell'Appennino Meridionale, come previsto dall' art.63, comma 9 del D.Lgs. 152/2006;



## *Autorità di Bacino Distrettuale dell'Appennino Meridionale*

**Visto** l'art 68 comma 4-bis del D.Lgs. 152/2006, così come introdotto dall'art. 54 del D.L. 16.07.2020 n. 76 "Misure urgenti per la semplificazione e l'innovazione digitale", convertito in Legge 11 settembre 2020 n. 120, che recita: "Nelle more dell'adozione dei piani e dei relativi stralci, di cui agli articoli 65 e 67, comma 1, ovvero dei loro aggiornamenti, le modifiche della perimetrazione e/o classificazione delle aree a pericolosità e rischio dei piani stralcio relativi all'assetto idrogeologico emanati dalle sopresse Autorità di bacino di cui alla legge 18 maggio 1989, n. 183, derivanti dalla realizzazione di interventi collaudati per la mitigazione del rischio, dal verificarsi di nuovi eventi di dissesto idrogeologico o da approfondimenti puntuali del quadro conoscitivo, sono approvate con proprio atto dal Segretario Generale dell'Autorità di bacino distrettuale, d'intesa con la Regione territorialmente competente e previo parere della Conferenza Operativa";

**Visto** l'art 68 comma 4-ter del D.Lgs. 152/2006, così come introdotto dall'art. 54 del D.L. 16.07.2020 n. 76 "Misure urgenti per la semplificazione e l'innovazione digitale", convertito in Legge 11 settembre 2020 n. 120, che recita: "Gli aggiornamenti di piano di cui al comma 4-bis sono effettuati nel rispetto delle procedure di partecipazione previste dalle norme tecniche di attuazione dei piani di bacino vigenti nel territorio distrettuale e, comunque, garantendo adeguate forme di consultazione e osservazione sulle proposte di modifica";

**Visto** il vigente Piano Stralcio per l'Assetto idrogeologico (PAI) per i bacini Idrografici della Calabria approvato dal Comitato Istituzionale dell'ex Autorità di Bacino Regionale della Calabria con Delibera n.13 del 29/10/2001, dalla Giunta Regionale della Calabria con Delibera n. 900 del 31/10/2001 e dal Consiglio Regionale della Calabria con Delibera n. 115 del 28/12/2001;

**Visto** l'art. 2 del testo aggiornato delle Norme di attuazione e Misure di Salvaguardia del PAI, approvato con delibera del Comitato Istituzionale dell'ex Autorità di Bacino della Calabria n. 27 del 02/08/2011;

**Considerato** che il Comune di Catanzaro, con nota acquisita dall'Autorità di Bacino al prot. AdBDAM n. 18574/2020 e ss.ii, attraverso uno studio geologico, geomorfologico e geotecnico ha richiesto la revisione di un piccolo tratto di fascia di rispetto o buffer zone, in località Pontepiccolo, ubicata nella porzione a monte di un areale di pericolo da frana, attualmente perimetrato nel vigente PAI con un livello di rischio R3 (rischio "elevato") - "Zona franosa profonda a pericolosità da frana elevata (IP3, CZ82)", "Area a rischio da frana elevato (R3)";

**Considerato** che la Conferenza Operativa nella seduta del 06/04/2022, in ragione dei risultati delle attività istruttorie tecniche ed amministrative poste in essere dalla Segreteria Tecnica Operativa, con Delibera n. 2.6, ha espresso parere favorevole, ai sensi dell'art. 7 dello Statuto dell'Autorità di Bacino Distrettuale dell'Appennino Meridionale approvato con D.I. n. 52 del 26.02.2018, alla proposta di modifica della perimetrazione e/o classificazione delle aree a pericolosità e rischio di frana del Piano Stralcio per l'Assetto Idrogeologico (PAI) dell'ex Autorità di Bacino della Calabria, relativamente al comune di Catanzaro, località Pontepiccolo;

**Vista** la Legge 11 settembre n. 120 (pubblicata su G.U. n. 228 del 14.09.2020 S.O. n. 33) di conversione del decreto legge 16 luglio 2020 n. 76 "Misure urgenti per la semplificazione e l'innovazione digitale", che riporta all'articolo 54 alcune integrazioni all'articolo 68 del D.Lgs. n. 152 del 3 aprile 2006 per la semplificazione delle procedure in materia di interventi contro il dissesto idrogeologico relativamente a modifiche della perimetrazione e/o classificazione delle aree a pericolosità e rischio dei piani stralcio relativi all'assetto idrogeologico emanati dalle sopresse Autorità di bacino di cui alla legge 18 maggio 1989 e di adozione di correlate misure di salvaguardia (commi aggiunti 4 bis e 4 ter);

**Considerato** che l'istituzione del comma 4 bis, operato dalla citata legge 120/2020, contempla procedura semplificate per l'approvazione, tra l'altro, di approfondimenti puntuali del quadro conoscitivo;

**Considerato che** il comma 4-ter del D.Lgs. 152/06 stabilisce che "Gli aggiornamenti di piano di cui al comma 4-bis sono effettuati nel rispetto delle procedure di partecipazione previste dalle norme tecniche di attuazione dei piani di bacino vigenti nel territorio distrettuale e, comunque, garantendo adeguate forme di consultazione



## *Autorità di Bacino Distrettuale dell'Appennino Meridionale*

e osservazione sulle proposte di modifica. Nelle more dell'espletamento delle procedure di aggiornamento, il Segretario generale dell'Autorità di bacino distrettuale può adottare, sulla base del parere della Conferenza Operativa, misure di salvaguardia che sono immediatamente vincolanti e restano in vigore sino all'approvazione dell'aggiornamento del piano di cui al comma 4-bis”;

**Vista** la nota prot. n. 11329 del 04/02/2021 acquisita al protocollo con n. 3036 del 04/02/2021, con la quale il Direttore Generale della Direzione Generale del Ministero dell'Ambiente e della Tutela del Territorio e del Mare (oggi MITE) ha fornito indirizzi operativi per la procedura di applicazione dei commi 4-bis e 4-ter dell'art.68 del D.Lgs. n.152 del 2006 per tutti i casi in cui si verificano le fattispecie indicate nel medesimo art. 68;

**Visto** il decreto 381 del 30/05/2022 inerente al Comune di Catanzaro, località Pontepiccolo., con il quale il Segretario Generale dell'Autorità di Bacino Distrettuale dell'Appennino Meridionale ha adottato, tenuto conto delle determinazioni della Conferenza Operativa del 06/04/2022 con Delibera 2.6, la proposta di modifica al PAI disponendo l'avvio del percorso di partecipazione di cui all'art. 68, c. 4-ter, del D.Lgs. 152/06 e garantendo adeguata consultazione per la presentazione di eventuali osservazioni sulla proposta di modifica in argomento da parte dei soggetti interessati;

**Visto** che il suddetto Decreto relativo all'adozione della proposta di modifica della perimetrazione e/o classificazione delle aree a pericolosità e rischio del PAI, è stato pubblicato sul Bollettino Ufficiale della Regione Calabria n° .106 del 08/ 06/2022;

**Tenuto conto** che a conclusione del periodo di consultazione (durata 30 giorni) dalla data di pubblicazione del suddetto decreto sul Bollettino Ufficiale Regionale non sono pervenute osservazioni;

**Rilevato che** la suddetta modifica alla perimetrazione e/o classificazione delle aree a pericolosità/rischio da frana del PAI in argomento rientra nella fattispecie prevista dal comma 4 bis dell'articolo 68 del D.Lgs. n. 152/2006, come integrato dalla L. N. 120 del 11.09.2020;

**Considerato** che le procedure indicate dal MATTM, con la richiamata nota prot. n. 11329 del 04/02/2021, prevedono, prima dell'approvazione delle proposte di ripermimetrazione, l'espressione del parere da parte della Conferenza Operativa sulla modifica definitiva della perimetrazione e/o classificazione delle aree, così come eventualmente integrata con le eventuali modifiche apportate, e l'acquisizione di intesa con la Regione territorialmente interessata della proposta stessa, rimettendo ai Segretari Generali delle Autorità la possibilità di valutare, con le Regioni territorialmente competenti, l'acquisizione di tali intese già in sede di Conferenza Operativa;

**Vista** la delibera n. 1.6 con la quale la Conferenza Operativa, nella seduta del 26/07/2022, ha espresso parere favorevole, ai sensi dell'art. 7 dello Statuto dell'Autorità di Bacino Distrettuale dell'Appennino Meridionale approvato con D.I. n. 52 del 26.02.2018, tra gli altri alla modifica definitiva alla perimetrazione e/o classificazione delle aree a pericolosità e rischio del Piano Stralcio per l'Assetto Idrogeologico (P.A.I.) – rischio frana dell'ex Autorità di Bacino della Calabria, Unit of Management ITR181I016 “Regionale Calabria e interregionale Lao”, relativamente al Comune di Catanzaro, località Pontepiccolo;

**Visto** il D.P.C.M. del 25 agosto 2022 con il quale la dott.ssa Vera Corbelli è stata nominata Segretario Generale dell'Autorità di Bacino Distrettuale dell'Appennino Meridionale;

**Considerato** che con nota prot.n. 404086 del 14/09/2022, acquisita al prot. ADBDAM n. 24268 del 15/09/2022, la Regione Calabria si è espressa favorevolmente in merito all'intesa ai sensi dell'art. 68 c. 4 bis del D.Lgs. 152/06 e s.m.i., relativamente alle proposte di modifica definitiva della perimetrazione e/o classificazione delle aree a rischio del Piano Stralcio per l'Assetto Idrogeologico- PAI - rischio frana dell'ex Autorità di Bacino della Calabria, Unit of Management ITR181I016 “Regionale Calabria e interregionale



## *Autorità di Bacino Distrettuale dell'Appennino Meridionale*

Lao”, per i comuni di Botricello (loc. Gabelluzza), di Catanzaro (loc. Pontepiccolo), di Rende (CS) (loc. Cimitero) e di Rota Greca (loc. Centro Abitato);

**Ritenuto** di dover procedere, sulla base di quanto sopra esposto, all’assunzione del presente atto;

**Tutto quanto visto e considerato,**

### **DECRETA**

Le premesse costituiscono parte integrante del presente atto.

1. Di approvare, ai sensi dell’art. 68 comma 4 – bis del D.Lgs 152/2006 e s.m.i., la modifica definitiva definitiva alla perimetrazione e/o classificazione delle aree a pericolosità e rischio del Piano Stralcio per l’Assetto Idrogeologico (P.A.I.) – rischio frana dell’ex Autorità di Bacino della Calabria, Unit of Management ITR181I016 “Regionale Calabria e interregionale Lao”, relativamente al Comune di Catanzaro, località Pontepiccolo, così come riportata nei seguenti elaborati allegati al presente decreto:
  - *Stralcio della “Carta inventario delle frane e delle relative aree a rischio - Perimetrazione delle aree a rischio e/o pericolo di frana” del P.A.I. dell’ex Autorità di Bacino Regionale della Calabria, contenente la modifica alla perimetrazione per il settore di territorio oggetto di modifica.*
2. Il presente decreto è pubblicato sul Bollettino Ufficiale della Regione Calabria; lo stesso, unitamente agli allegati, è inoltre pubblicato sul sito istituzionale dell’Autorità di Bacino Distrettuale dell’Appennino Meridionale ([www.distrettoappenninomeridionale.it](http://www.distrettoappenninomeridionale.it)), nella home page, Sezione PAI - Modifiche e Varianti, sottosezioni: Modifiche al PAI/Approvazione modifiche al PAI (decreti di approvazione commi 4 bis e 4 ter, art. 68, D.Lgs. 152/2006) e nella sezione Amministrazione Trasparente, sottosezioni: Provvedimenti/Provvedimenti Segretario Generale, depositato e consultabile presso l’Autorità di Bacino Distrettuale dell’Appennino Meridionale – Sede Caserta.
3. Il presente decreto entra in vigore il giorno successivo a quello della sua pubblicazione nel Bollettino Ufficiale della Regione Calabria.
4. Dell’approvazione di cui al presente Decreto verrà data comunicazione alla Conferenza Istituzionale Permanente (CIP) nella prima seduta utile, alla Regione Calabria, alla Provincia Catanzaro e all’Amministrazione comunale di Catanzaro.

**Il Segretario Generale**  
*Dott.ssa Geol. Vera Corbelli*



*Autorità di Bacino Distrettuale dell' Appennino Meridionale*

**PIANO STRALCIO PER L'ASSETTO IDROGEOLOGICO (PAI) — RISCHIO DI FRANA**

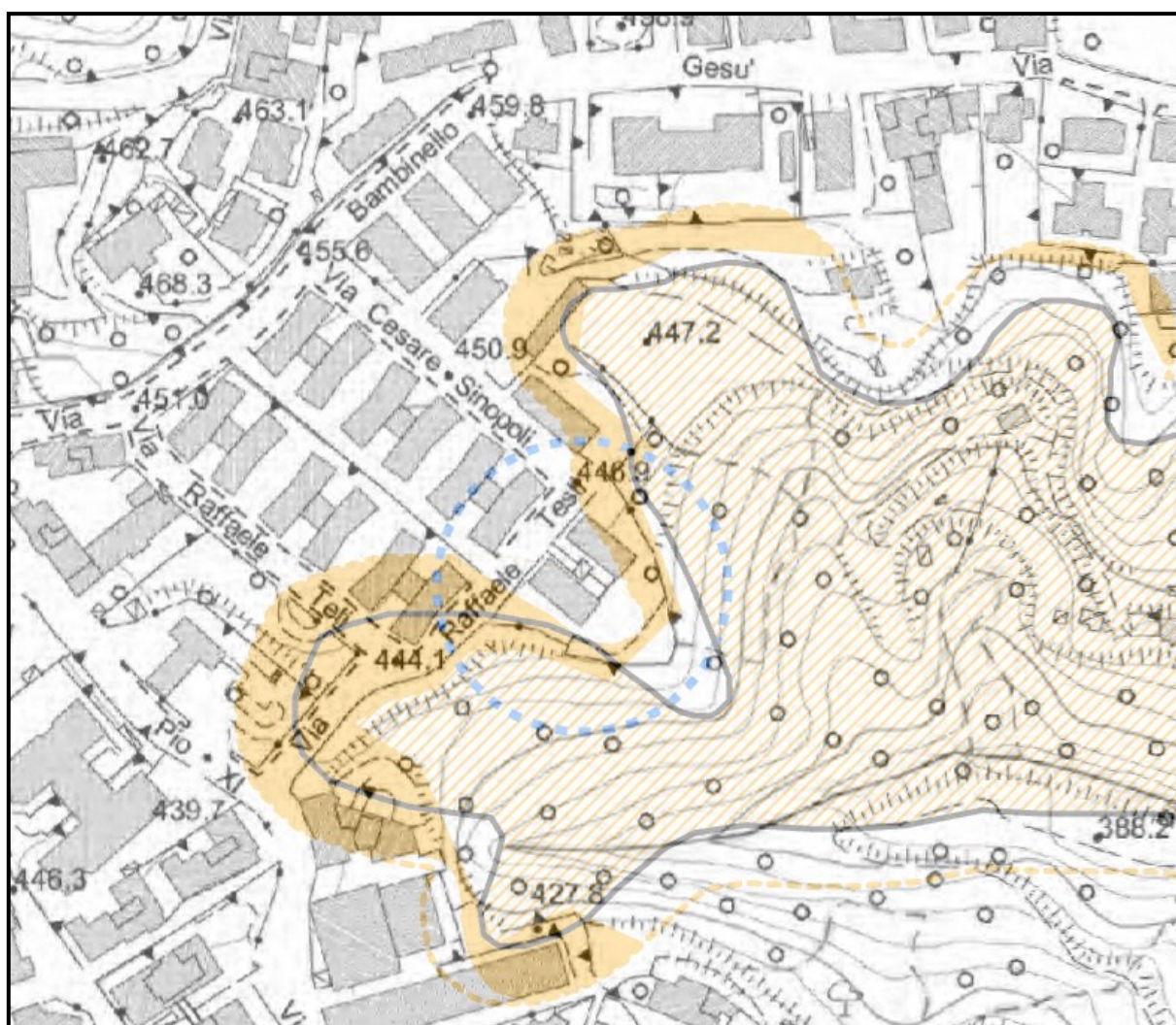
**Modifica ai sensi dell'art. 2 delle Norme di Attuazione e Misure di Salvaguardia – PAI Calabria**

**COMUNE DI CATANZARO - LOC. PONTEPICCOLO**

**(DAM PROT. 18574/2020; 7402/2022; 7405/2022)**

**— PROPOSTA DI MODIFICA/AGGIORNAMENTO PAI —**

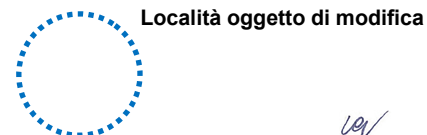
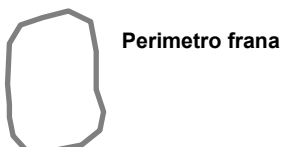
**Stralcio carta inventario delle frane e delle relative aree a rischio  
(perimetrazione delle aree a rischio e/o pericolo di frana)**



**Rischio moderato (R1)** **Rischio medio (R2)** **Rischio elevato (R3)** **Rischio molto elevato (R4)**

**Pericolosità moderata (IP1)** **Pericolosità media (IP2)** **Pericolosità elevata (IP3)** **Pericolosità molto elevata (IP4)**

**Aree di rispetto**



*lev*